

CONSILIUL GENERAL AL MUNICIPIULUI BUCURESTI



H O T Ă R Ă R E

privind aprobarea unor Planuri Urbanistice Zonale

Având în vedere Expunerea de motive a domnului Primar General și Raportul de specialitate DUAT, se propune aprobarea unor Planuri Urbanistice Zonale în municipiul București;

Văzând avizele obținute de la:

Comisia Tehnică Urbanism, Amenajarea Teritoriului - DUAT;

Comisia Urbanism, Lucrări Publice și Amenajarea Teritoriului a Consiliului General al municipiului București;

Comisiile de specialitate ale CGMB;

Ținând seama de prevederile:

Legii nr.50/1991 privind autorizarea executării construcțiilor și unele măsuri pentru realizarea locuințelor, republicată în 1997;

Ordinului MLPAT nr.91/1991;

Hotărârii Guvernului nr.525/1996 de aprobare a Regulamentului General de Urbanism;

În temeiul prevederilor art.20(2), lit."m", combinat cu art.28(2) din Legea privind administrația publică locală nr.69/1991, republicată;

CONSILIUL GENERAL AL MUNICIPIULUI BUCUREȘTI

HOTĂRĂȘTE:

Aprobarea unor Planuri Urbanistice Zonale

Art.1 Se aprobă planurile urbanistice zonale, conform anexelor, care fac parte integrantă din prezenta hotărâre.

Art.2 Prezentele documentații reprezintă regulament de urbanism și nu dau dreptul la construire.

Art.3 Terenurile de la pozițiile 4 și 5 din anexa 1 vor trece din extravilan în intravilanul municipiului București.

Art.4 Perioada de valabilitate a prezentelor documentații de urbanism este de 5 (cinci) ani.

Art.5 Se abrogă toate prevederile contrare cuprinse în proiectele urbanistice anterior aprobate.

Art.6 Prezenta hotărâre conține 2 anexe cu 6 poziții.

PREȘEDINTE DE ȘEDINȚĂ, SECRETAR AL MUNICIPIULUI
BUCUREȘTI,


Drd.Radu Florinel Dumbrăvescu Drd.Anton Petrișor Parlăgi

Radu Florinel Dumbrăvescu



Anton Petrișor Parlăgi

București, 21.12.2000
Nr. 278



Anexa.....1
la Hotararea CGMB
Nr. 278/21.12.2000

Tabel cu Planuri Urbanistice Zonale

Nr	Denumirea lucrarii	Aviz CTUAT	Aviz CULPAT
1.	PUZ - Str. Caderea Bastiliei nr. 80 -84, sector 1 locuinte, sedii administrative si bancare S studiata = 6275 mp, delimitata astfel : -la N : B-dul Iancu de Hunedoara -la S : Str. Grigore Alexandrescu -la V: Str. caderea Bastiliei	3CA11/3/ 2000	55/ 2000
2.	PUZ - zona catedralei " Sf. Iosif " (Str. Stirbei Voda - Calea Victoriei - Calea Grivitei - Str. Theodor Aman - Str. Spiru Haret), sector 1 imobil birouri S studiata = 14, 31 ha	3CA1/4/ 2000	23/ 2000
3.	PUZ - Str. M. Moxa nr. 5-7, sector 1 invatamant, spatii administrative si bancare, hotel S studiata = 4470 mp, delimitata astfel : - la N : Str. Occidentului - Str. Lemnea - la S : Cal. Grivitei - la V : Str. Buzesti - la E : Cal. Victoriei	3CA6/8/ 2000	8/ 2000
4.	PUZ - Sos. Vitan - Barzesti nr. 11 A , sector 4 servicii depozitare, mica productie nepoluanta S studiata = 84.374 mp, delimitata astfel : - la N : Splaiul Dambovitei - la V : Sos. Vitan - Barzesti - la E : limita municipiului Bucuresti - la S : Sos. Oltenitei	3CA20/2/ 2000	105/ 2000

Handwritten signature

5. **PUZ - Str. Pucheni - Str. Muntii Carpatii -
Sos. Salaj, sector 5**

locuire, servicii, spatii plantate

S studiata = 3,58 ha, delimitata astfel :

- la N : Str. Socolesti
- la V : Str. Pucheni
- la S : artera nou creata
- la E : Sos. Salaj, Str. Muntii Carpati

3CA14/1/
2000


260/
2000



SEF SERVICIU
ing. IOANA CHILIMAN

ARHITECT SEF al MUNICIPIULUI BUCURESTI
arh. ~~ADRIAN BOLD~~






Anexa..... 2
la Hotararea CGMB
24/12/2000
[Signature]

Tabel cu Plan Urbanistic Zonal

Nr	Denumirea lucrarii	Aviz CTUAT	Aviz CULPAT
1.	PUZ - Bd. Marasesti - Str. Candiano Popescu, sector 4 birouri S studiata = 8500 mp, delimitata astfel : -la N : Bd. Marasesti -la S : alee nou propusa -la V: Parcul Carol - la E : cladiri existente	3CA24/3/ 2000	88/ 2000

SEF SERVICIU
ing. IOANA CHILIMAN
[Signature]

ARHITECT SEF al MUNICIPIULUI BUCURESTI
arh. ADRIAN BOLD



[Signature]